

DIAMO, státní podnik, odštěpný závod ODRA

Sirotčí 1145/7, 703 86 Ostrava - Vítkovice

**Sanačně rekultivační stavba
Odvodnění bezodtokové kotliny
Horní Suchá**



Janina Zawadzka



Těžba a její dopady na životní prostředí IV

18. – 19. září 2012

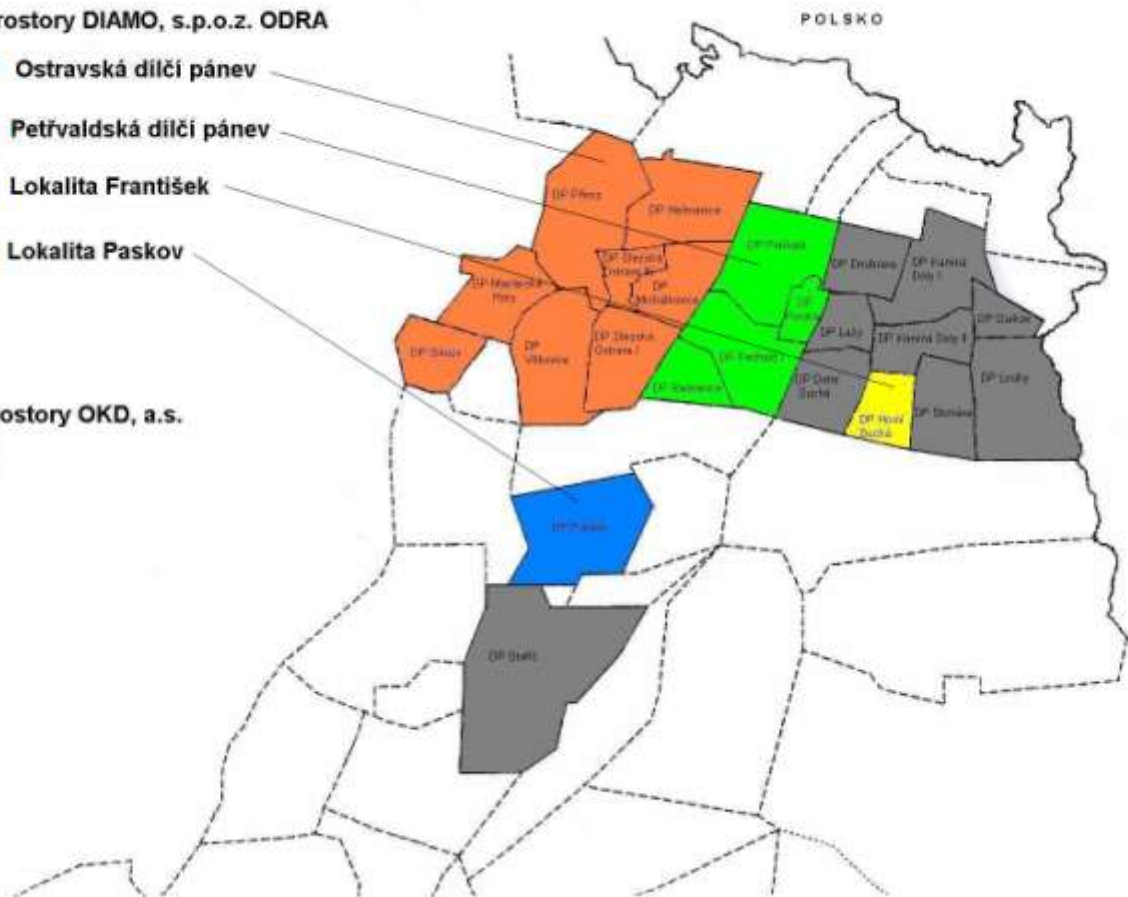


Situace dobývacích prostorů v české části hornoslezské pánve

Dobývací prostory DIAMO, s.p.o.z. ODRA

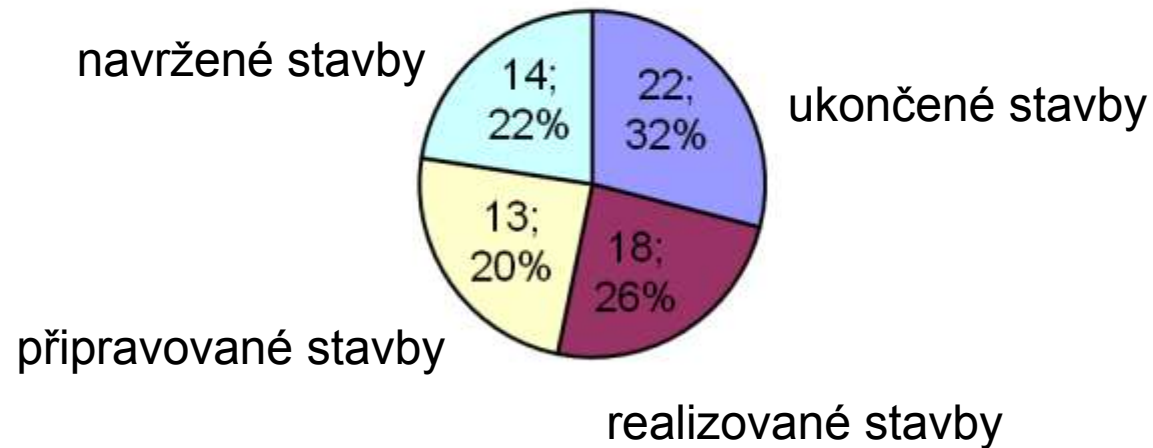
- Ostravská dílčí pánev
- Petřvaldská dílčí pánev
- Lokalita František
- Lokalita Paskov

Dobývací prostory OKD, a.s.



SR stavby dle Aktualizace koncepce komplexního zahřazení následků hornické činnosti na krajině a životním prostředí

SR stavby

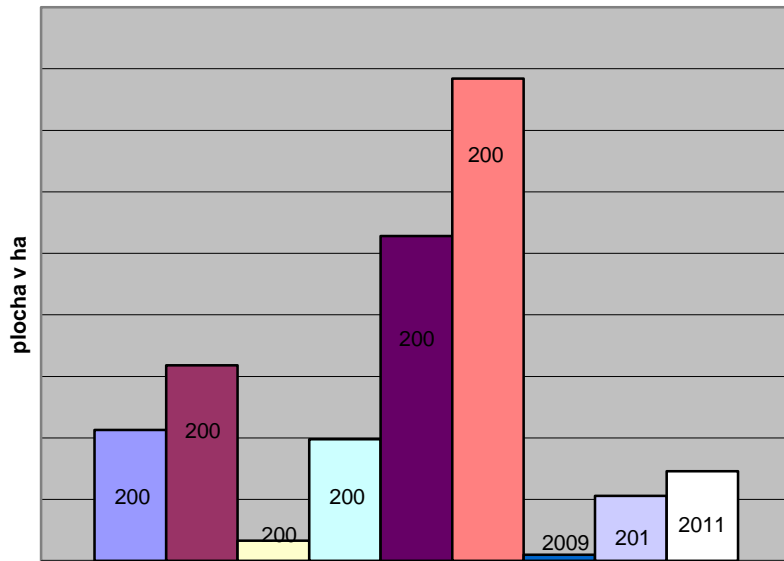


Stručný přehled – ukončené rekultivace

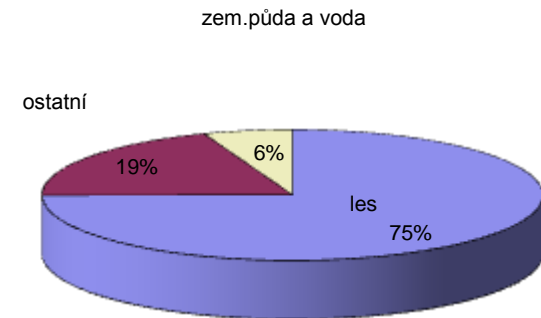
| rok | počet staveb | plocha v ha | celkové náklady v tis. Kč |
|---------------|--------------|---------------|---------------------------|
| 2003 | 2 | 10,65 | 6 568 |
| 2004 | 5 | 15,89 | 6 901 |
| 2005 | 2 | 1,64 | 1 497 |
| 2006 | 2 | 9,90 | 2 425 |
| 2007 | 2 | 26,40 | 17 572 |
| 2008 | 2 | 39,19 | 16 272 |
| 2009 | 1 | 0,51 | 5 522 |
| 2010 | 3 | 5,28 | 2 744 |
| 2011 | 3 | 7,30 | 8 071 |
| Celkem | 22 | 116,76 | 67 572 |



Plocha ukončených rekultivací v jednotlivých letech



Ukončené rekultivace - rekultivační cíle



Stavby realizované z dotace MPO


| Název stavby | Doba realizace | Plocha v ha |
|---|----------------|-------------|
| Rekultivace odvalu Jeremenko | 2002 – 2013 | 6,5 |
| Sanace vodní nádrže na lokalitě Barbora | 2005 – 2016 | 0,6 |
| Dolesnění plocha na odvale Hedvika | 2007 – 2012 | 0,4 |
| Sanace odkalovacích nádrží Jeremenko | 2008 – 2017 | 12,9 |
| Rekultivace nad vlečkou | 2012 – 2013 | 2,6 |
| Rekultivace vodního toku Ráček | 2012 – 2016 | 0,6 |
| Rekultivace pozemků u ul. Kubečkova | 2012 – 2018 | 0,5 |
| Celkem plocha | | 24,1 |



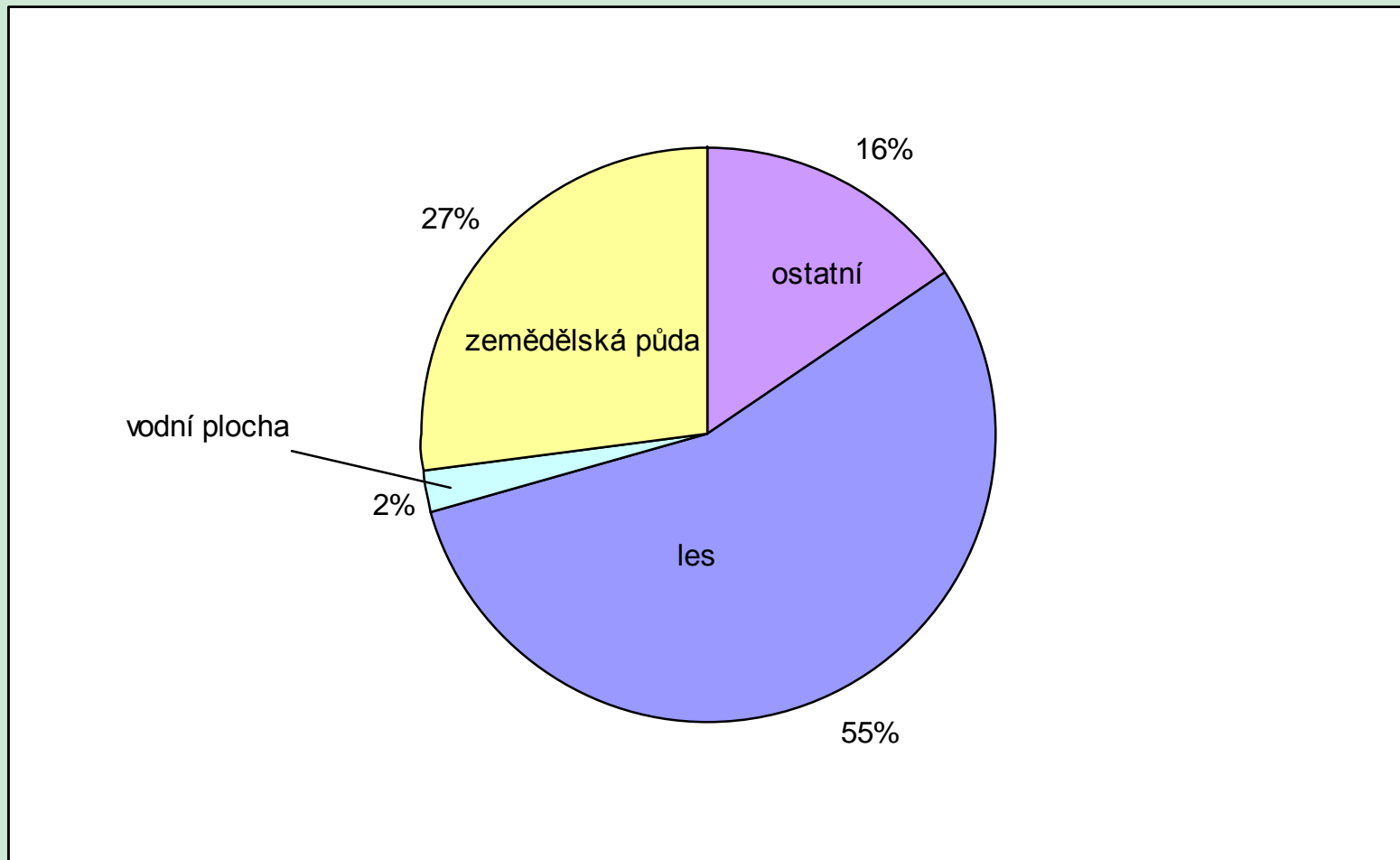
Stavby realizované z Revitalizace MS kraje



| Název stavby | Doba realizace | Plocha v ha |
|--|----------------|-------------|
| Rekultivace Rudná 5.st. – ul.Polanecká | 2005 – 2012 | 6,6 |
| Rekultivace území nádrže NP 1 | 2006 – 2024 | 30,9 |
| Sanace Salma | 2007 – 2013 | 1,8 |
| Rekultivace odvalu Oskar | 2007 – 2013 | 5,1 |
| Sanace a rekultivace nádrží Stachanov | 2008 – 2015 | 10,0 |
| Sanace sesuvného území Urx | 2008 – 2013 | 0,1 |
| Sanace odvalu Václav | 2008 – 2014 | 0,5 |
| Protierozní opatření Salma | 2009 – 2015 | 0,1 |
| Odvodnění zamokřených pozemků Ščučí | 2009 – 2014 | 33,4 |
| Odvodnění zamokřených pozemků Paskov | 2011 – 2012 | 0,2 |
| Rekultivace Lipina – plocha A | 2012 – 2018 | 1,0 |
| Celkem plocha | | 96,2 |



Realizované rekultivace – rekultivační cíle



Odvodnění bezodtokové kotliny v Horní Suché



0 20 40 60 m

Mapové podklady GEODIS BRNO, s.r.o.
PLANstudio, 2005-10





25.5.2010



25.5.2010



24.2.2011 – hydrogeologický průzkum



Celková situace stavby 1:5000
Projektová dokumentace č. 02/2011
firmy Ing. Petr Bureš, vodo-stavební projekt



Zahájení stavby: 26.10.2011

Ukončení stavby: 16.12.2011

Zhotovitel stavby: TALPA RPF, s.r.o.































Děkuji za pozornost

