



Putování

Bystřickem



Mikroregion Bystřicko – vyhlášený turistický region EDEN 2010



**Jmenuji se Vodomil
a jsem maskotem
Svratecké vodohospodářské
naučné stezky, která vede
návštěvníky překrásným
údolím Svratky, přírodním
parkem Svratecká hornatina.**

**Postupně se stávám průvodcem návštěvníků
zajímavými místy Bystřicka, někdy ho
nazýváme i Zubří zemí, a tak budu dnes
provázet i Vás.**



EDEN – evropský projekt

European Destination of excellence

- Zapojení České republiky podruhé do projektu EDEN
- Zaměření letošního ročníku 2010 s názvem:
Voda – turistický cíl
- Přihlášeno 12 turistických destinací : *Bačův kanál, Bystřicko, Litoměřicko, Slezská Harta, Bolevecké rybníky, Žlutá plovárna – Jizera, Železnohorský region, Křivoklátsko a Rakovnicko, Posázaví, Střední Čechy – Polabí, Mostecko a mikroregion Veselsko*

*Hodnotitelská komise vybrala do užšího kola
5 destinací a vítězem pro rok 2010 se stalo*

Bystřicko

Vítěz získává prestižní logo EDEN a marketingovou podporu (natočení spotu Evropskou komisí, součinnost a finanční podporu při propagaci a marketingu území s MMR a CzechTourism, prostory k propagaci na webech evropské i české agentury aj.)





Území Mikroregionu Bystřicko





Mikroregion Bystřicko

- Umístění v okrajové východní části kraje Vysočina, nazývané Horácko
- Reliéf území je tvořen z největší části vrchovinou protkanou sítí toků, kterým dominuje Svratka, a mnoha rozmanitými vodními plochami
- Průmyslem nedotčená krajina, Přírodní park Svratecká hornatina
- Vysoký podíl malých obcí do 500 obyvatel (cca 70%)

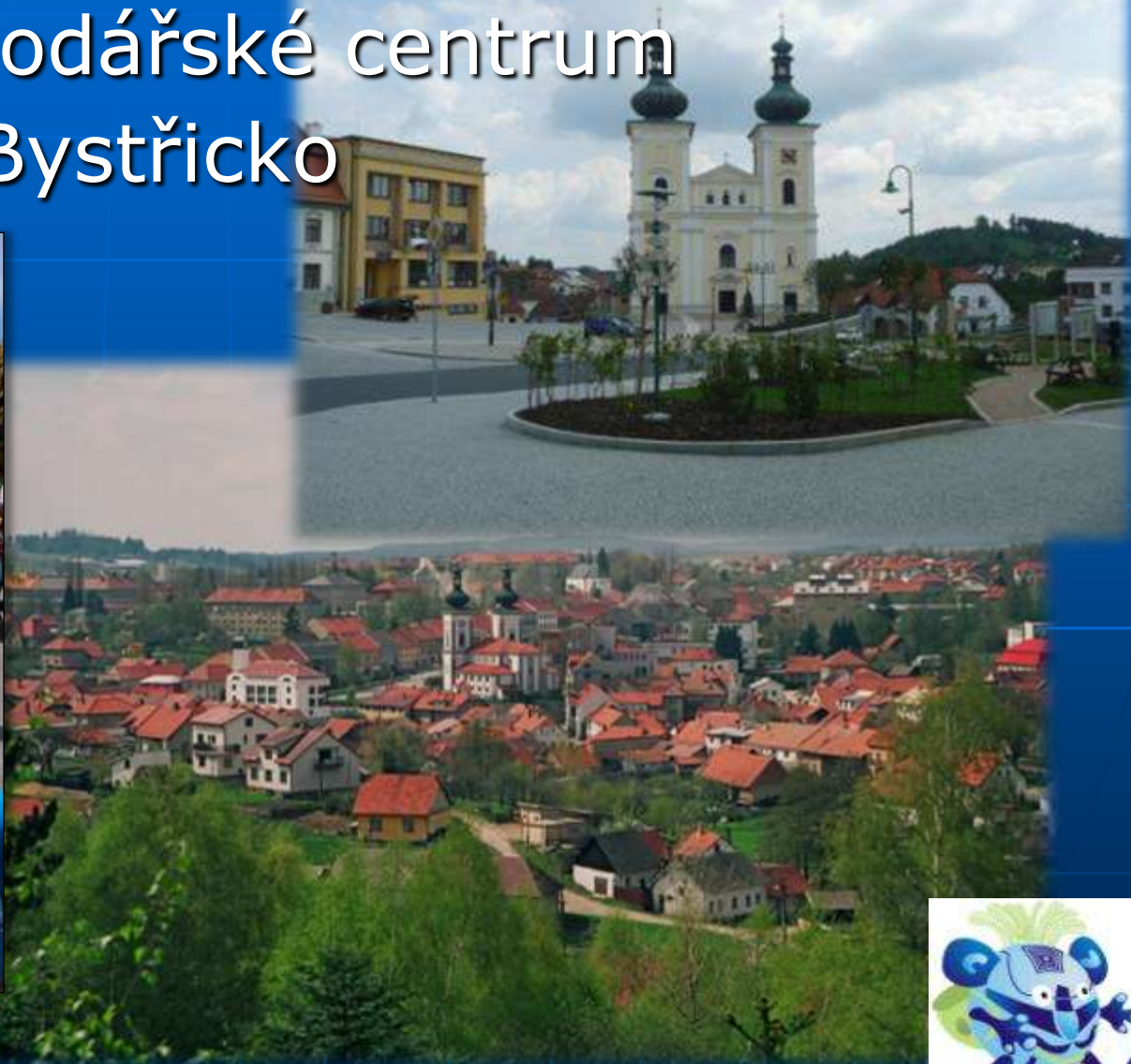


Mikroregion Bystřicko

- Dlouhodobý historický vývoj území – mnoho kulturních památek (zříceniny hradisek a hradů, známý hrad Pernštejn, kostely, aj.)
- Tradice těžba rud a jejich zpracování, dále oblast zemědělství, tkalcovství, zpracování dřeva, v současnosti těžba uranové rudy

Bystřice nad Pernštejnem

správní a hospodářské centrum
mikroregionu Bystřicko



Bystřice nad Pernštejnem - blízké okolí



Vírská přehrada

Významné poválečné technické dílo, které, kromě ochrany před velkými vodami a výroby EE, plní současně funkci neregionálního vodního zdroje. Jeho ochranný režim s řadou omezení pro obce i návštěvníky položil základy Svratecké vodohospodářské naučné stezky.



Svratecká vodohospodářská naučná stezka



SVRATECKÁ VODOHOSPODÁŘSKÁ NAUČNÁ STEZKA

VYSOČINOU ZA ZDRAVÍM I POZNÁNÍM

JEDNOTLIVÉ PANELE

	km
Vikáři Informace	0,00
Obec Dabčín	0,00
Informace o nádržích	0,00
Ochrana vod před kontaminací znečištěním	0,42
Vodní toky a jejich údržba	0,35
Šumavka a její povodí	0,35
Ochrana vodních zdrojů	1,18
Ochrana vodní erozí nádrže Vlt. L.	1,18
Účelová činnosti komunikace Přehradní	2,00
Základní úroveň Chudobín	3,28
Estuárium a ústí ústí pravoúhelní nádrže vod	4,06
Výstavba želez. přepravy vod	4,80
Vodní nádrže nádrže Vlt. L.	4,35
Nádrže jezero vod	6,97
Přehradní nádrže Vlt. L.	7,07
Ochrana vody Vlt.	6,32
Výběh vodní energie	8,35
Obec Vlt.	8,10
Informace o nádržích	11,35
	15,35
	16,10

VYSOČINOU ZA ZDRAVÍM I POZNÁNÍM

SVRATECKÁ VODOHOSPODÁŘSKÁ NAUČNÁ STEZKA

Svratecká vodohospodářská naučná stezka připravilo v roce 2005 Město Hynčice nad Pernštejnem, město, které se postupně stává centrem kultury a letního vyžití. Především bohatství naší země. Jeho iniciátorem byla podpora občanské mikroregionu a stezka vznikla i za přispění vodohospodářských organizací a dalších společenství a jednotlivců i soukromých osob. Zároveň nad stezkou převzal minister životního prostředí vlády České republiky, pan Libor Ambrožek. Stezka, jako součást projektu, byla realizována za finančního přispění Evropské unie a kraje Vysočina.

Evropská unie
Společný regionální operační program
Kraj Vysočina



Hlavním mottem stezky je, jak také jinak v této vodohospodářské části a významné oblasti, ochrana a využití vodního bohatství. Cílem stezky je přiblížit Vám známou formou základní pojmy vodního hospodářství, ochrana Vlt. a aktualizaci technickým i časovým údaj, stezky Vlt. vodními ústí, která budete slyšet, pohledy Vlt. Stezka plněk znamená míra jednotlivých panelů, stezky vodohospodářských panelů je doplněno čtyřmi panely věnovanými občanům na stezce. Jedna z těchto obcí je obec Chudobín, zaplavena nádrží. V obcích Chudobín a Vlt. díle umělecky panelů s informacemi o nádržích nádrží, o aktuálních akcích pořádaných v rámci občanských mikroregionu.

Projekt Bystřická zastavení u Základní školy, ul. Nádražní, která nese název EKOškola



Historická lávka očíma dětí



Údolí Svratky u
obce Koroužné





**Vírská přehrada u obce
Chlum - Korouhvice**



Hrad Pernštejn



Pyšolec



Zříceniny

Dalečín




Zubštejn



Aueršperk



Trenkova rokle - loupežníků ráj



Pohádka v pohádkové bystřické zemi



**Obec
Hluboké**





Rekreační zóna Domanínský rybník





**Skalský
Dvůr**

Borovinka



Zážitková pohoda



Vírský mlýneček na Svratce



Letní i zimní zážitky



Šiklův mlýn ve Zvoli



Ledová stěna ve Víru



Slalomová dráha - Víru



Krásy obcí

Zvole



Mitrov



Vítochov





Obec Lísek



Krajina u Zlatkova a Strážku





**Vesnická
památková
zóna**

Ubušínek

Turistická zařízení, ubytování

Penzion Zubr
-Ujčov



Autocamp Na Kopci



Sportovní hala s ubytovnou

Statek Doubravka
– H.Rožínka



Penzion Podmitrov

Slévárenské symposium, hody, masopust

Rozsochy



Albrechtice



Budoucnost – projekty:



- Centrum zelených vědomostí
- Hvězdárna
- Cyklostezky
- Revitalizace zeleně
- Biokotelna
- Relax sport
- Zubštejn
- Centrum volného času aj.



Centrum zelených vědomostí – spojení historie, současnosti a budoucnosti




Historie



Dnešní
podoba



Budoucnost



Centrum zelených vědomostí



koně, minizoo

seminární místnost

ozice panského bydlení


zemědělské muzeum

láva, ostraha



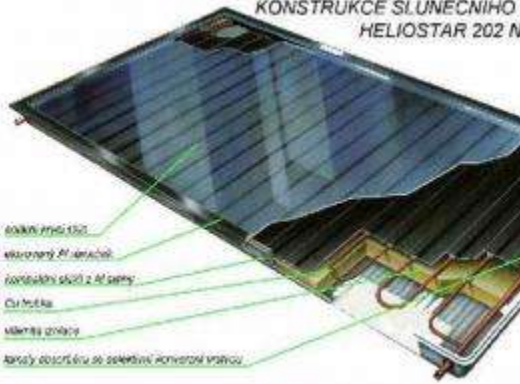
Centrum zelených vědomostí

- Ekopavilon - budoucnost



- funkční ukázky technologií, jež nelze v místě vidět v reálném provozu
 - vytápění
 - inteligentní stavební materiály
- kogenerace a rekuperace
- vodíková energetika
- interaktivní technické hry
- naučné instalace

KONSTRUKCE SLUNEČNÍHO KOLEKTORU
HELIOSTAR 202 N 2



Hvězdárna – kopec Hora

- sluneční kalendář
- otočná mapa hvězdné oblohy
- pozorování hvězd
- naučné semináře a další



Biokotelna – další rozvoj



Relax sport zóna

– zimní stadion a další zázemí pro volný čas pro děti i dospělé



BYSTRICE NAD PERNŠTEJNEM



Relax sport zóna



PERSP

- architektonická studie



PERSP



Komunikace pro cyklisty



Zubštejn – zlepšení zpřístupnění



STUDIE ŘEMESLNÉHO PŘEDHRADÍ ZUBŠTEJNA



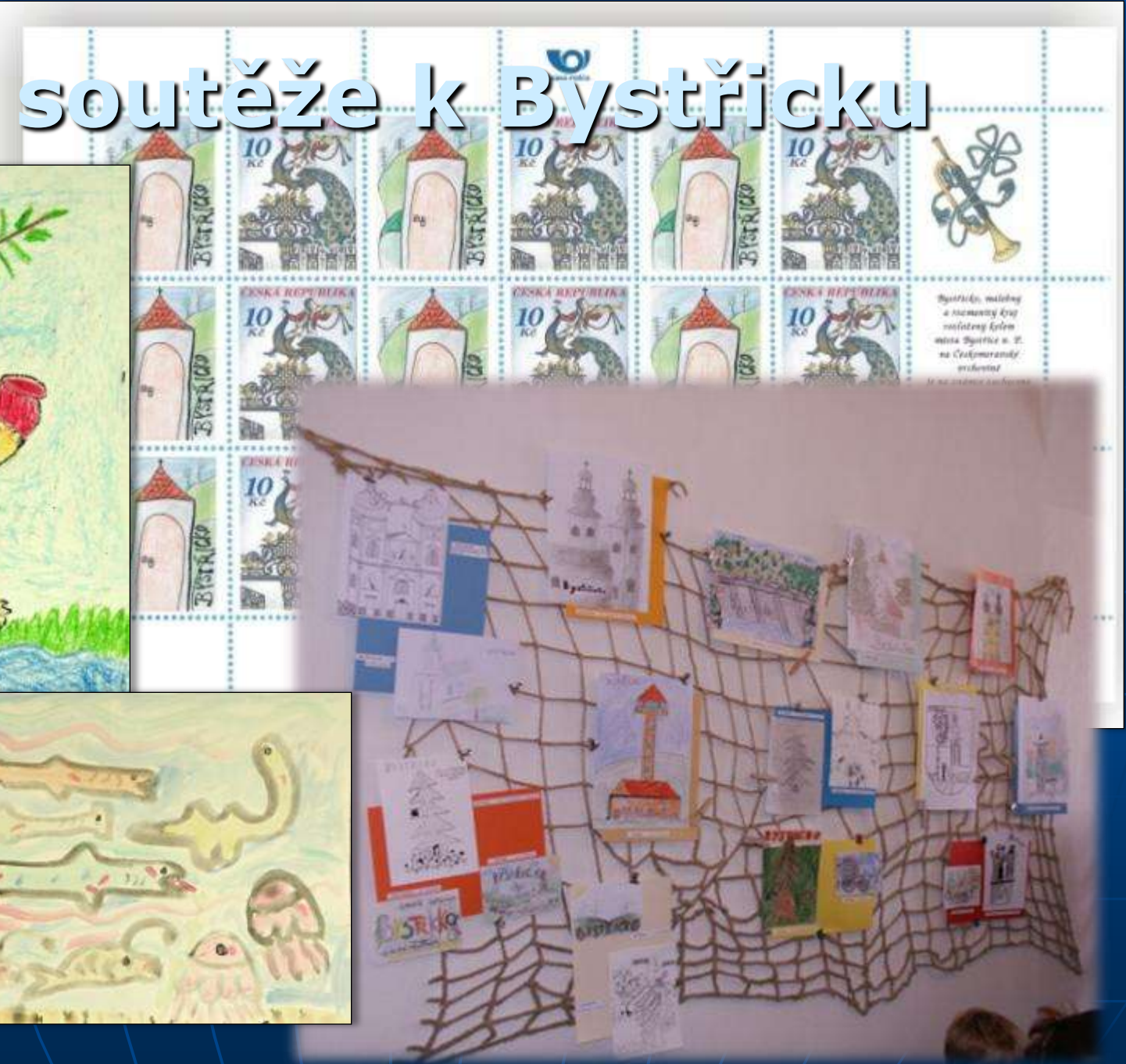
Zubštejn - zlepšení zpřístupnění



INSPIROVÁNO SKUTEČNÝMI ARCHEOLOGICKÝMI NÁLEZY



Dětské soutěže k Bystřicku




Bystřice, město a náměstí
a náměstí
město Bystřice n. T.
na Církviřanské
ulici

Vodomilova legitimace pro rok 2010 (4. ročník)



LEGITIMACE ÚČASTNÍKA



13/

naše akce je bezplatná a dobrovolnicko-úspěšná

Jméno, příjmení

PSČ

Montážní místa:

- 1/ Turistické informační centrum, Bystrice nad Pernštejnem, Masarykovo náměstí 1**
(☎ 566 551 532)
Otevřeno: Po - Pá 8.30 - 17.00, So 8.00 - 12.00, Ne 9.00 - 13.00
- 2/ Hostinec u Láská, Lásko**
(☎ 774 424 793)
Otevřeno: Květen, červen, září Út - Ne 11.00 - 14.00 17.00 - 23.00
Červenec, srpen Po - Ne 11.00 - 24.00
- 3/ Autocamp Na Kopci, Dvotička 515**
(☎ 604 090 679)
Otevřeno: denně 8.00 - 23.00
- 4/ Restaurace Kolínovec, Dalečín**
(☎ 603 210 588)
Otevřeno: Po - Pá 11.00 - 23.00, So 11.00 - 24.00, Ne 11.00 - 22.00
- 5/ Draxmoor Dolní Rožinka**
(☎ 602 319 990)
Otevřeno: 1.5. - 25.8. a 30.8. - 10.10. So a Ne 9.30 - 16.00
26.8. - 29.8. Po - Čt 9.30 - 18.00, Pá - So 9.30 - 21.00, Ne 9.30 - 18.00
- 6/ Turistické informační centrum, Nedvědice 42**
(☎ 511 119 173)
Otevřeno: Út - Pá 8.00 - 16.00, So, Ne 9.00 - 17.00
- 7/ Jednota Koroužně**
(☎ 566 560 002)
Otevřeno: Po - Čt 7.00 - 11.30, Út, Čt, Pá 7.00 - 15.00, So 7.00 - 12.00, So 7.00 - 10.00
nebo
Hostinec u Starhů, Koroužně 56
(☎ 737 258 938)
Otevřeno: Po - Čt 17.00 - 20.00, Pá - Ne 16.00 - 22.00
- 8/ Informační centrum ve Westermovém městečku Sádky Mlýn, Zvole**
(☎ 602 750 130)
Otevřeno: Út - Ne 10.00 - 17.00
- 9/ Lesní penzion Podmítrov, Mítrov**
(☎ 732 575 100)
Otevřeno: denně 7.00 - 22.00
- 10/ Restaurace Chudobka, Strážek**
(☎ 739 417 155)
Otevřeno: denně 10.00 - 22.00

Vydáno: Město Bystrice nad Pernštejnem
v srpnu 2010



S Vodomilem Zubří zemi

2010



Lokalita daná
souřadnicemi
N 49° 29,054'
E 016° 20,155'

LEGITIMACE ÚČASTNÍKA

Kraj Vysočina

ROP
Rozvoj území

Evropská unie
Tato akce je spolufinancována
Evropskou unií a státními prostředky



Publikace k Bystřicku



**BYSTRICE
NAD
PERNŠTEJNEM**



**PRŮVODCE MĚST
BYSTRICE MĚSTO NA BYSTRICE**

Tento projekt je spolufinancován Evropskou unií a krajem Vysočina




**MIKROREGION
BYSTRICKO**




**VÝLETY
v regionu, na kole i pěšky**

spolufinancován Evropskou unií a krajem Vysočina

Společný regionální operační program kraj Vysočina


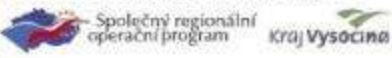


**BYSTRICE
NAD
PERNŠTEJNEM**




**7 divů Bystřicka
ZAJÍMAVÁ MÍSTA V REGIONU**

Tento projekt je spolufinancován Evropskou unií a krajem Vysočina




**MIKROREGION
BYSTRICKO**



UBYTOVÁNÍ

Tento projekt je spolufinancován Evropskou unií a krajem Vysočina

Společný regionální operační program kraj Vysočina



Děkujeme za pozornost

www.bystricko.cz
www.bystricenp.cz

©Blanka Slaná - Mikroregion Bystricko,
Bystrice nad Pernštejnem 2010

